










**Regionales Entwicklungskonzept (REK)  
Verwaltungsgemeinschaft  
Auerbach-Burkhardtsdorf-Gornsdorf**

**Übersichtsplan**

-  Grenze der Verwaltungsgemeinschaft
-  Gemeindegrenze
-  Bundesstraße
-  Staatsstraße
-  Bahnlinie Chemnitz - Burkhardtsdorf - Aue
- Auerbach Gemeindegrenze
- Kemtau Ortsteil der Gemeinde Burkhardtsdorf

-  Siedlungsfläche
-  Forst-/Landwirtschafts-/Grünfläche
-  Gewässer
-  Flurstück

